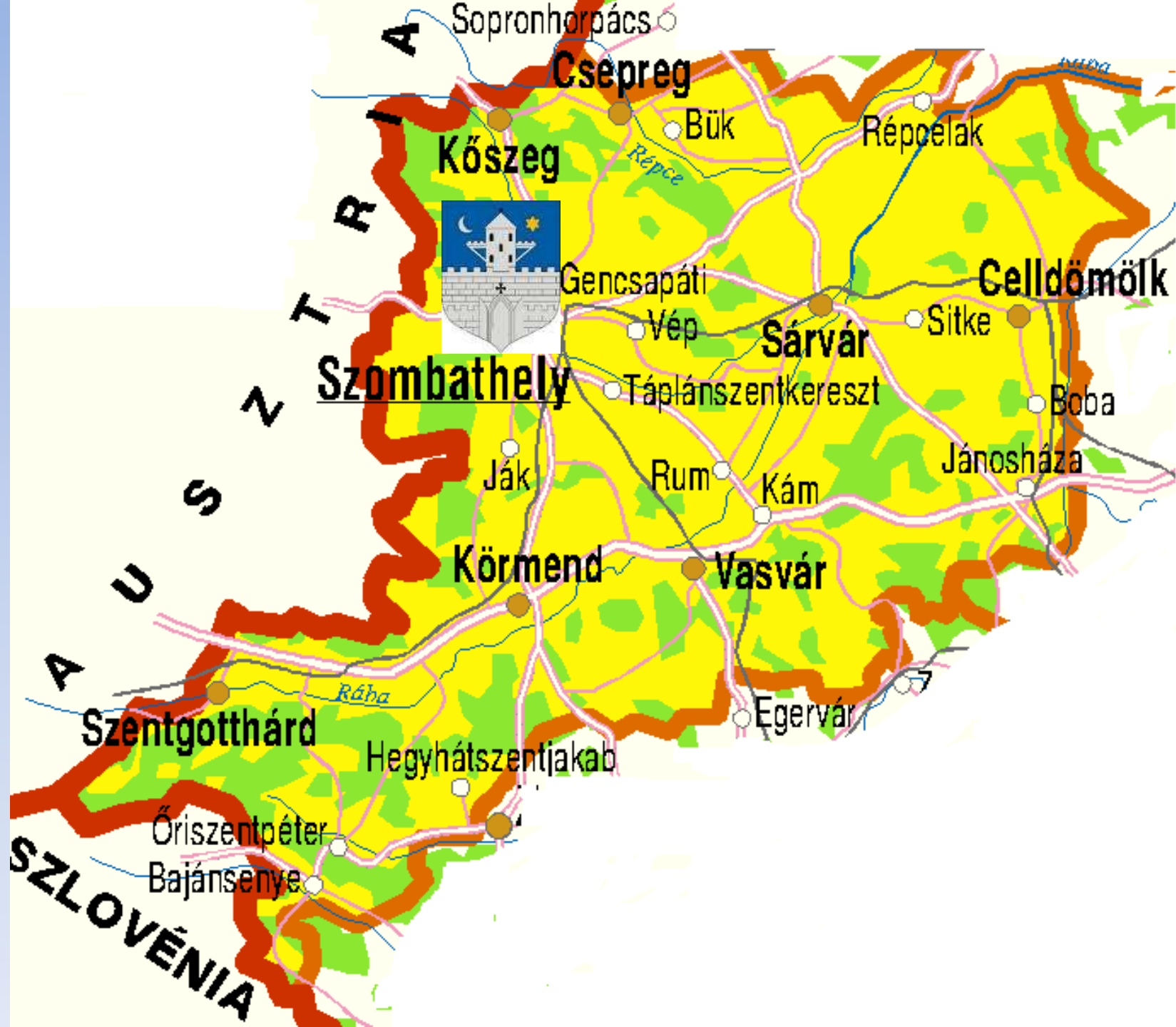




*VIII. Ifjúsági Hagyományos Tűzoltó
Verseny
Szombathely
2016. július 02-03.*

Szombathely





MINDENKIT VÁR VÁS MEGYE, VÁR SZOMBATHELY!



Szombathely látképe a Szent Flórián körút felől



Szombathely látképe a Székesegyházzal, Püspöki Palotával, Megyeházával



Fő tér



Rövid története:

Szombathely területe az ősidők óta lakott volt. A Borostyánút melletti fekvése miatt a rómaiak várost alapítottak, i.u. 43-ban Claudius császár colonia rangra emelte *Colonia Claudia Sabariensum* (Savariaiak claudiusi kolóniája) néven.

Jelenkor

A mai Szombathely egy dinamikusan fejlődő város, a Nyugat-Dunántúli régió egyik meghatározó városa.

Jelenleg 78 ezren lakják.

Megközelíthetősége vasúton és közúton egyaránt jó. A határnyitást követően Ausztria felől is több útvonalon elérhető.

Éghajlata

Szombathely éghajlati jellemzői

Hónap	Jan.	Feb.	Már.	Ápr.	Máj.	Jún.	Júl.	Aug.	Szep.	Okt.	Nov.	Dec.	Év
Rekord max. hőmérséklet (°C)	6,1	10,4	16,2	21,2	26,4	29,4	32,5	32,6	21,3	20,8	11,9	7,0	21,5
Átlagos max. hőmérséklet (°C)	2,6	5,7	10,7	15,4	20,6	23,6	26,1	26,0	21,2	15,3	7,9	3,7	14,9
Átlaghőmérséklet (°C)	-0,9	1,0	5,2	9,6	14,8	17,8	19,7	19,4	15,2	9,8	3,9	0,4	9,7
Átlagos min. hőmérséklet (°C)	-4,0	-2,8	0,6	4,3	9,0	12,1	13,8	13,6	9,9	5,0	0,6	-2,4	5,0
Rekord min. hőmérséklet (°C)	-7,1	-4,6	-4,0	-1,0	3,2	6,4	7,9	7,8	4,6	0,2	-2,7	-5,2	0,5
Átl. csapadékmennyiség (mm)	24	22	30	38	67	78	78	68	57	47	49	32	49
Havi napsütéses órák száma	64	98	132	172	230	227	249	239	173	139	72	53	154

Nevezetességei:



Fő tér, Püspöki Palota a Székesegyházzal





Zsinagóga



Iseum

Fő tér



Vármegye Háza






Helyszínek:

Verseny helyszíne:

Szombathely, Sugár út 18.







Rossz idő esetén a díjátadás lehetséges helyszíne.



Az Aréna Savaria Sportcentrum által nyújtható szolgáltatások a pályahasználaton kívül:

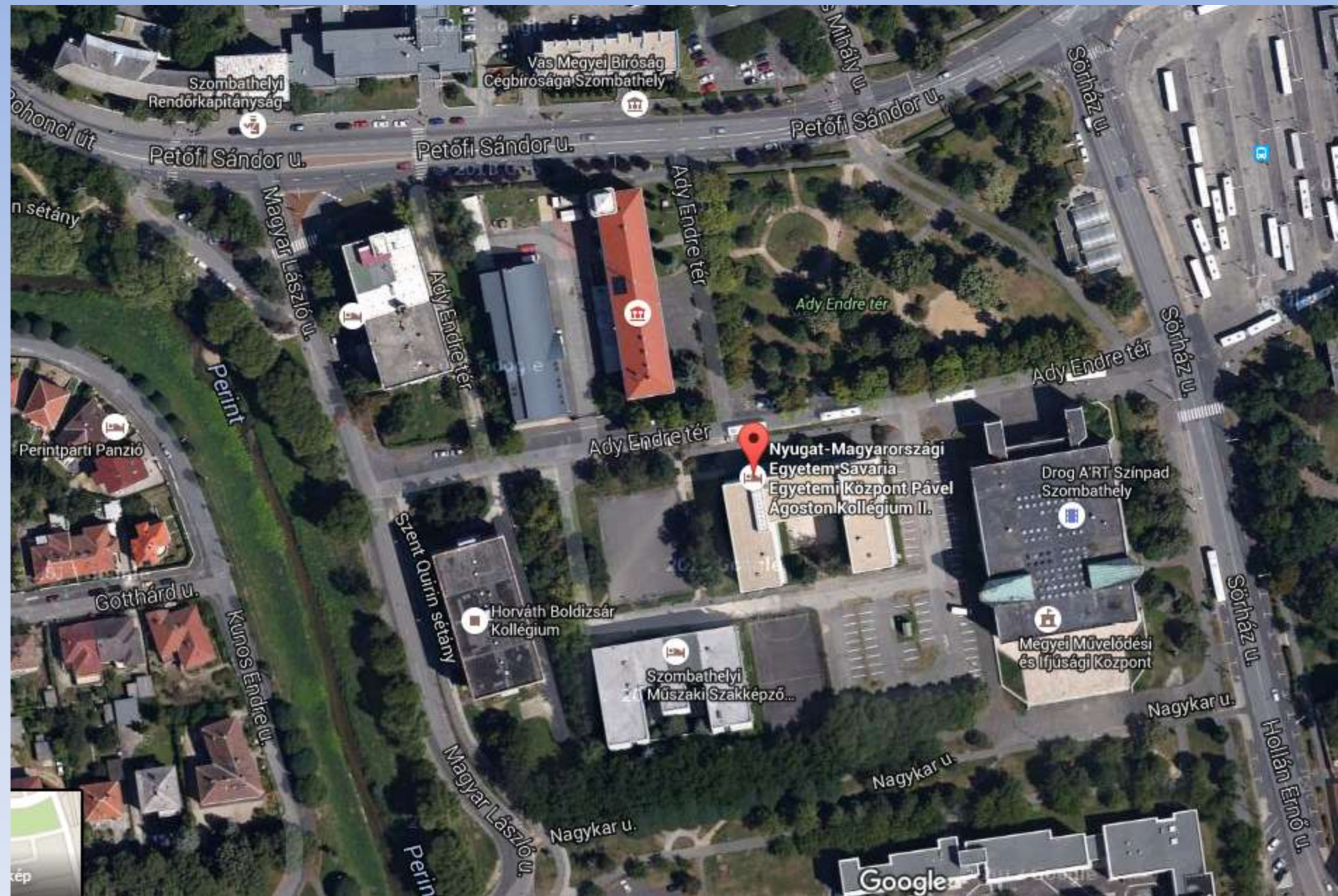
- Öltözők és vizesblokkok használata
- Külső vizesblokkok használata
- A verseny teljes területén a hangosítás biztosítása
- Büfé üzemeltetése a verseny ideje alatt
- Emelvények, pódiumok szükség szerint.

Szálláshelyek: Pável Ágoston Kollégium Szombathely, Ady tér 3.



Szálláshelyek megoszlása:

- Ady tér 3 360 fő
- Magyar utca 160 fő
- Deák Ferenc utca 40 fő (legmagasabb kategória)



Szombathelyi Rendőrkapitányság

Vas Megyei Bíróság Cégbírósága Szombathely

Petőfi Sándor u.

Petőfi Sándor u.

Petőfi Sándor u.

Sörház u.

Magyar László u.

Ady Endre tér

Ady Endre tér

Ady Endre tér

Sörház u.

Perint

Ady Endre tér

Nyugat-Magyarországi Egyetem Savaria Egyetemi Központ Pável Ágoston Kollégium II.

Drog ART Színpad Szombathely

Perintparti Panzió

Szent Quirin sétány

Horváth Boldizsár Kollégium

Szombathelyi Műszaki Szakképző...

Megyei Művelődési és Ifjúsági Központ

Gotthárd u.

Kunos Endre u.

Sörház u.

Nagykar u.

Magyar László u.

Nagykar u.

Nagykar u.

Hollán Ernő u.

Google



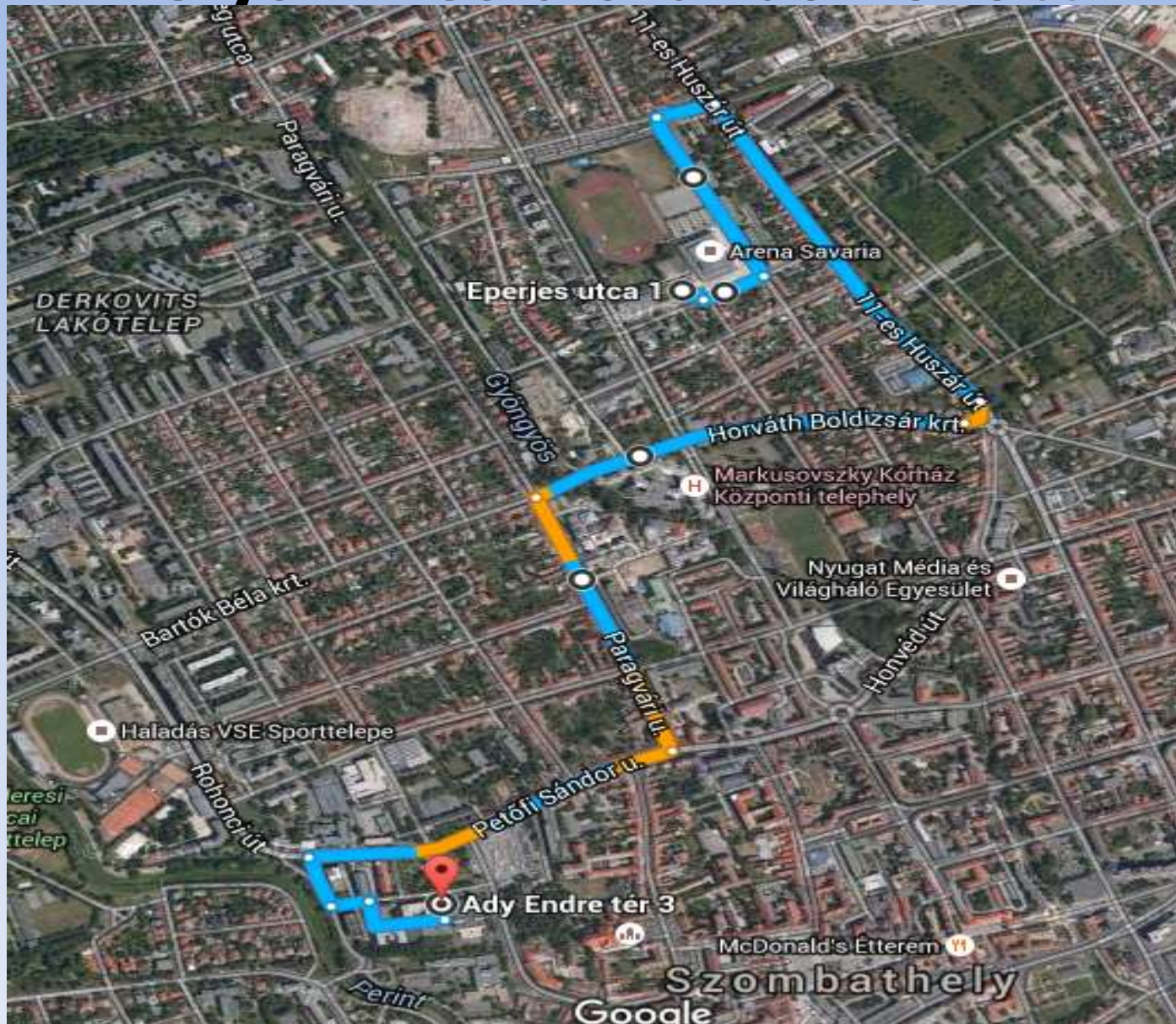








Közlekedési útvonal a verseny helyszín és a szállás között



Étkezési lehetőség: Puskás Tivadar Szakképző Iskola étterme

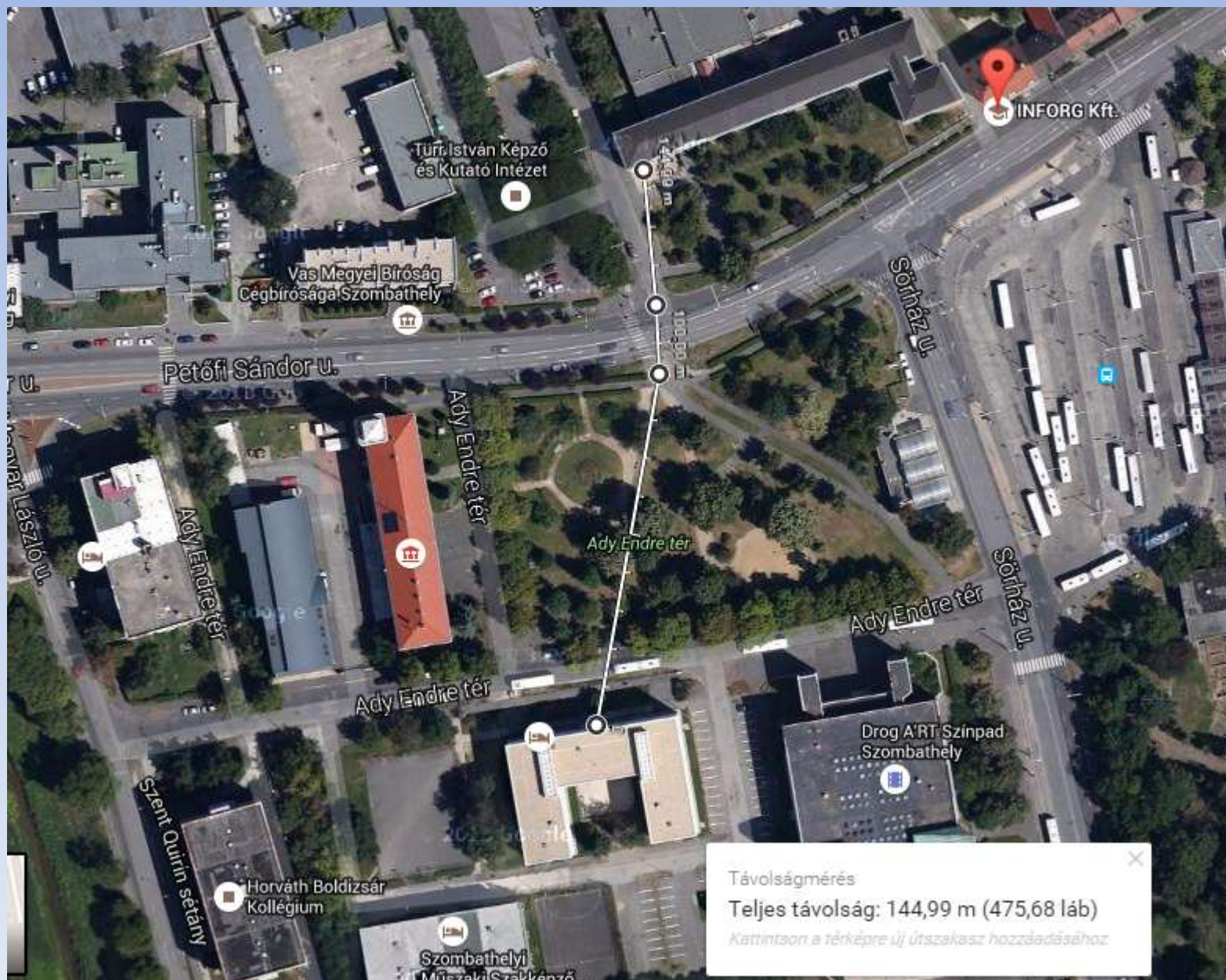


Étkeztetés akár 600 főig megoldott, azonos időben leültethető személyek száma 250 fő.

A verseny napján az étkeztetés a verseny helyszínen megoldható.

Kontinentális reggeli, kétfogásos ebéd, vacsora, az étrend összeállítására lehetőség nyílik

Távolság a Kollégium és az étterem között: 145 m



Díjátadó helyszíne: Fő tér

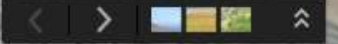


Elérhetőség a Kollégiumtól.





Google







Találkozunk Savariában !

